2018

Auswertung der Verjüngungsinventur 2018 für die Hegegemeinschaft Nr. 492 Rügland (Landkreis Ansbach)

Anzahl der erfassten Verjüngungsflächen: 34, davon ungeschützt: 24, teilweise geschützt: 1, vollständig geschützt: 9

Verjüngungspflanzen ab 20 Zentimeter Höhe bis zur maximalen Verbisshöhe

Baumartengruppe	Aufgenommene Pflanzen insgesamt		Pflanzen ohne Verbiss und ohne Fegeschaden		Pflanzen mit Verbiss und/oder Fegeschaden		Pflanzen mit Leittriebverbiss		Pflanzen mit Verbiss im oberen Drittel		Pflanzen mit Fegeschaden	
	Anzahl	*Anteil (%)*	Anzahl	*Anteil (%)*	Anzahl	*Anteil (%)*	Anzahl	*Anteil (%)*	Anzahl	*Anteil (%)*	Anzahl	*Anteil (%)*
Fichte	359	***19,1***	340	***94,7***	19	***5,3***	3	***0,8***	19	***5,3***	0	***0***
Tanne	8	***0,4***	4	***50***	4	***50***	2	***25***	4	***50***	0	***0***
Kiefer	295	***15,7***	249	***84,4***	46	***15,6***	20	***6,8***	41	***13,9***	5	***1,7***
Sonst. Nadelholz	4	***0,2***	3	***75***	1	***25***	1	***25***	1	***25***	0	***0***
Nadelholz gesamt	666	***35,5***	596	***89,5***	70	***10,5***	26	***3,9***	65	***9,8***	5	***0,8***
Buche	266	***14,2***	152	***57,1***	114	***42,9***	61	***22,9***	114	***42,9***	0	***0***
Eiche	218	***11,6***	55	***25,2***	163	***74,8***	96	***44***	163	***74,8***	0	***0***
Edellaubholz	632	***33,7***	320	***50,6***	312	***49,4***	167	***26,4***	312	***49,4***	1	***0,2***
Sonst. Laubholz	93	***5***	34	***36,6***	59	***63,4***	38	***40,9***	59	***63,4***	0	***0***
Laubholz gesamt	1209	***64,5***	561	***46,4***	648	***53,6***	362	***29,9***	648	***53,6***	1	***0,1***
Alle Baumarten	1875	***100***	1157	***61,7***	718	***38,3***	388	***20,7***	713	***38***	6	***0,3***

Verjüngungspflanzen kleiner 20 Zentimeter Höhe

Baumartengruppe	Aufgenommene Pflanzen insgesamt		Pflanzen ohne Verbiss im oberen Drittel		Pflanzen mit Verbiss im oberen Drittel	
	Anzahl	*Anteil (%)*	Anzahl	*Anteil (%)*	Anzahl	*Anteil (%)*
Fichte	41	***14***	41	***100***	0	***0***
Tanne	1	***0,3***	1	***100***	0	***0***
Kiefer	37	***12,7***	27	***73***	10	***27***
Sonst. Nadelholz	0	***0***	0	***0***	0	***0***
Nadelholz gesamt	79	***27,1***	69	***87,3***	10	***12,7***
Buche	4	***1,4***	3	***75***	1	***25***
Eiche	38	***13***	15	***39,5***	23	***60,5***
Edellaubholz	162	***55,5***	132	***81,5***	30	***18,5***
Sonst. Laubholz	9	***3,1***	8	***88,9***	1	***11,1***
Laubholz gesamt	213	***72,9***	158	***74,2***	55	***25,8***
Alle Baumarten	292	***100***	227	***77,7***	65	***22,3***

Verjüngungspflanzen über Verbisshöhe (Erhebung von Fegeschäden)

Baumartengruppe	Aufgenommene Pflanzen insgesamt		Pflanzen ohne Fegeschaden		Pflanzen mit Fegeschaden	
	Anzahl	*Anteil (%)*	Anzahl	*Anteil (%)*	Anzahl	*Anteil (%)*
Fichte	11	***6,5***	11	***100***	0	***0***
Tanne	0	***0***	0	***0***	0	***0***
Kiefer	25	***14,9***	24	***96***	1	***4***
Sonst. Nadelholz	4	***2,4***	1	***25***	3	***75***
Nadelholz gesamt	40	***23,8***	36	***90***	4	***10***
Buche	26	***15,5***	26	***100***	0	***0***
Eiche	2	***1,2***	2	***100***	0	***0***
Edellaubholz	70	***41,7***	67	***95,7***	3	***4,3***
Sonst. Laubholz	30	***17,9***	27	***90***	3	***10***
Laubholz gesamt	128	***76,2***	122	***95,3***	6	***4,7***
Alle Baumarten	168	***100***	158	***94***	10	***6***

2018

Zeitreihe der Baumartenanteile der aufgenommenen Verjüngungspflanzen
Höhenbereich: ab 20 Zentimeter Höhe bis zur maximalen Verbisshöhe
Hegegemeinschaft Nr. 492 Rügland (Landkreis Ansbach)

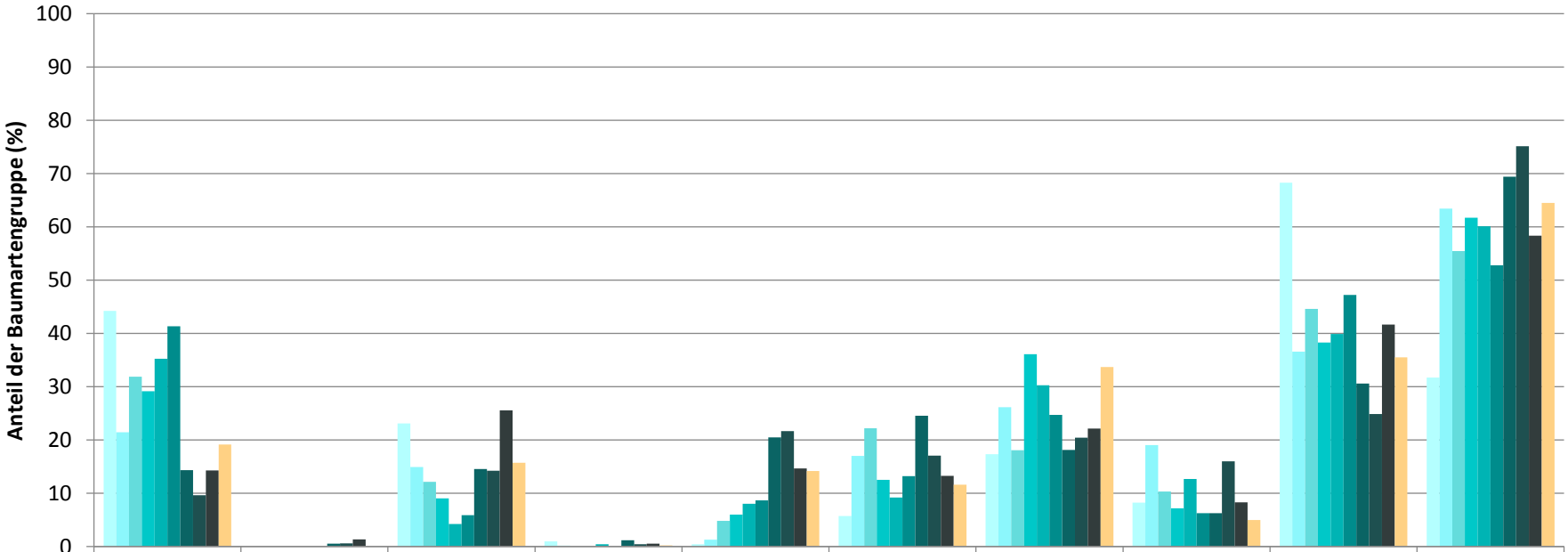

	Fichte	Tanne	Kiefer	sonst. Nadelholz	Buche	Eiche	Edellaubholz	sonst. Laubholz	Nadelholz ges.	Laubholz ges.
1991	44,2		23,1	1,0	0,4	5,7	17,3	8,2	68,3	31,7
1994	21,5		14,9	0,2	1,3	17,0	26,2	19,0	36,6	63,4
1997	31,9		12,2		4,8	22,2	18,1	10,3	44,6	55,4
2000	29,1		9,0		6,0	12,5	36,1	7,2	38,3	61,7
2003	35,2		4,2	0,4	8,0	9,2	30,2	12,7	39,9	60,1
2006	41,3		5,9		8,6	13,2	24,7	6,2	47,2	52,8
2009	14,3	0,5	14,5	1,2	20,5	24,5	18,1	6,3	30,6	69,4
2012	9,6	0,6	14,2	0,4	21,6	17,0	20,4	16,0	24,9	75,1
2015	14,3	1,3	25,5	0,5	14,7	13,3	22,1	8,3	41,7	58,3
2018	19,1		15,7	0,2	14,2	11,6	33,7	5,0	35,5	64,5

Baumartengruppe

2018

Zeitreihe der Anteile der Pflanzen mit Leittriebverbiss
Höhenbereich: ab 20 Zentimeter bis zur maximalen Verbisshöhe
Hegegemeinschaft Nr. 492 Rügland (Landkreis Ansbach)

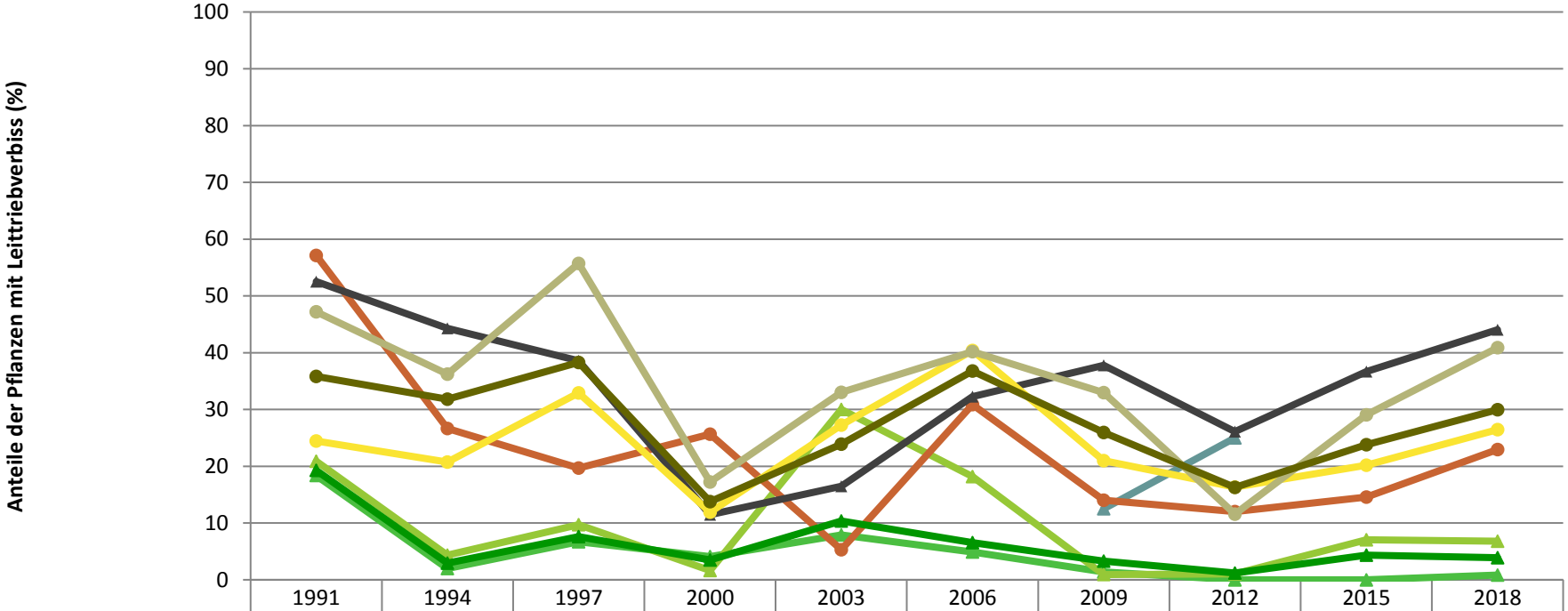

	1991	1994	1997	2000	2003	2006	2009	2012	2015	2018
Fichte	18,3	2,0	6,7	4,1	7,9	4,9	1,4	0,0	0,0	0,8
Tanne							12,5	25,0		
Kiefer	20,9	4,3	9,7	1,6	30,0	18,2	0,9	1,0	7,0	6,8
Buche	57,1	26,7	19,7	25,6	5,3	30,9	14,0	12,0	14,5	22,9
Eiche	52,5	44,3	38,6	11,5	16,4	32,3	37,8	26,1	36,7	44,0
Edellaubbäume	24,4	20,7	32,9	11,9	27,3	40,4	21,0	16,3	20,2	26,4
sonst. Laubbäume	47,2	36,2	55,7	17,2	33,0	40,2	33,0	11,6	29,0	40,9
Nadelbäume	19,3	2,9	7,6	3,5	10,3	6,6	3,3	1,2	4,3	3,9
Laubbäume	35,8	31,8	38,3	13,8	23,9	36,8	25,9	16,3	23,8	29,9

Jahr

2018

Zeitreihe der Anteile der Pflanzen mit Verbiss und/oder Fegeschäden
Höhenbereich: ab 20 Zentimeter bis zur maximalen Verbisshöhe
Hegegemeinschaft Nr. 492 Rügland (Landkreis Ansbach)

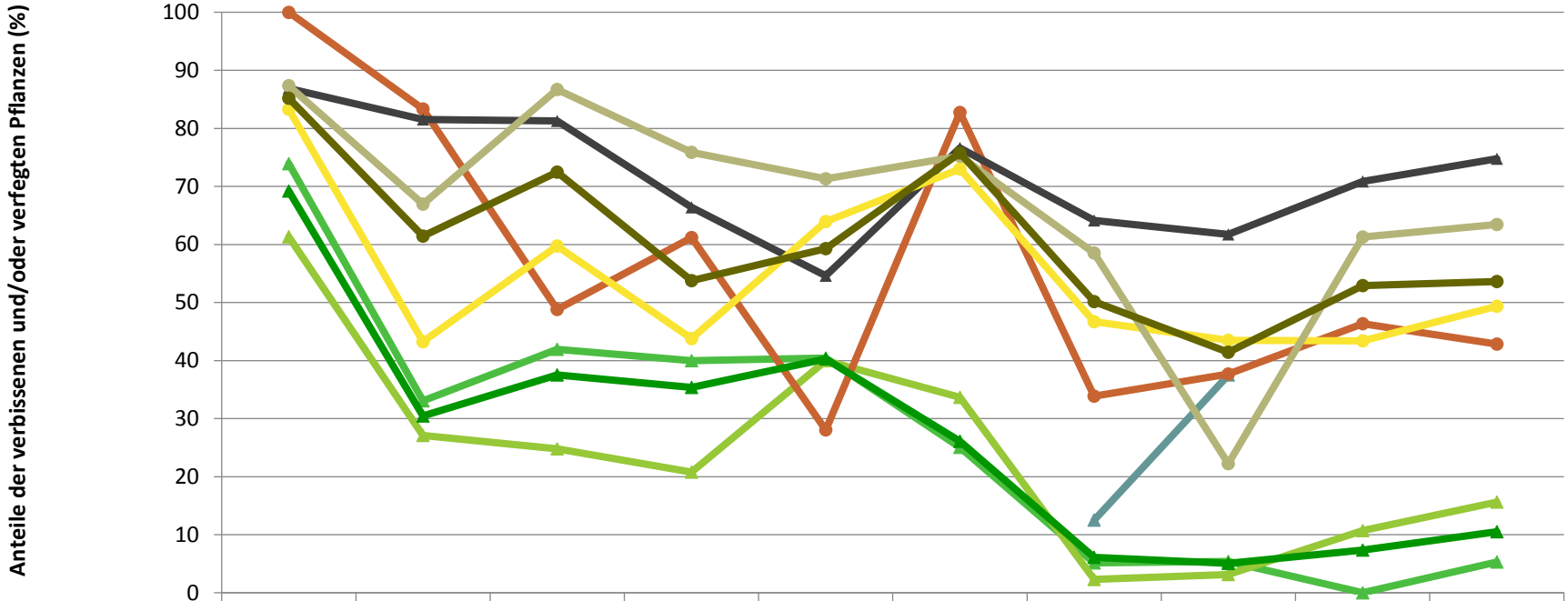

	1991	1994	1997	2000	2003	2006	2009	2012	2015	2018
Fichte	73,9	33,1	41,9	40,0	40,4	25,0	5,1	5,4	0,0	5,3
Tanne							12,5	37,5		
Kiefer	61,3	27,1	24,8	20,8	40,0	33,6	2,3	3,1	10,7	15,6
Buche	100,0	83,3	48,8	61,2	28,0	82,7	33,9	37,7	46,4	42,9
Eiche	86,9	81,5	81,3	66,4	54,6	76,6	64,1	61,7	70,9	74,8
Edellaubbäume	83,3	43,3	59,7	43,8	63,9	73,0	46,7	43,5	43,4	49,4
sonst. Laubbäume	87,3	67,0	86,7	75,9	71,3	75,2	58,5	22,2	61,3	63,4
Nadelbäume	69,2	30,5	37,5	35,4	40,3	26,1	6,1	5,1	7,4	10,5
Laubbäume	85,2	61,4	72,4	53,8	59,3	75,8	50,1	41,4	52,9	53,6

Jahr

2018

Zeitreihe der Anteile der Pflanzen ohne Verbiss und ohne Fegeschäden
Höhenbereich: ab 20 Zentimeter bis zur maximalen Verbisshöhe
Hegegemeinschaft Nr. 492 Rügland (Landkreis Ansbach)

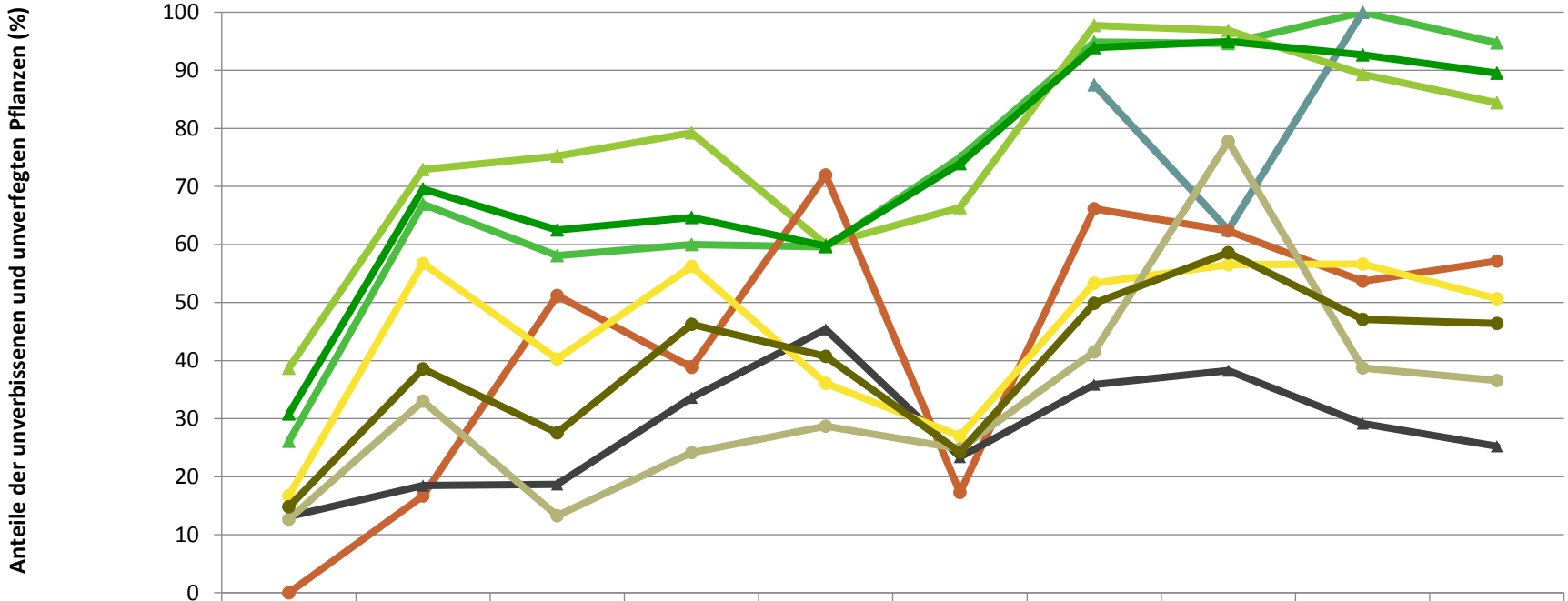

	1991	1994	1997	2000	2003	2006	2009	2012	2015	2018
Fichte	26,1	66,9	58,1	60,0	59,6	75,0	94,9	94,6	100,0	94,7
Tanne							87,5	62,5	100,0	
Kiefer	38,7	72,9	75,2	79,2	60,0	66,4	97,7	96,9	89,3	84,4
Buche	0,0	16,7	51,2	38,8	72,0	17,3	66,1	62,3	53,6	57,1
Eiche	13,1	18,5	18,7	33,6	45,4	23,4	35,9	38,3	29,1	25,2
Edellaubbäume	16,7	56,7	40,3	56,2	36,1	27,0	53,3	56,5	56,6	50,6
sonst. Laubbäume	12,7	33,0	13,3	24,1	28,7	24,8	41,5	77,8	38,7	36,6
Nadelbäume	30,8	69,5	62,5	64,6	59,7	73,9	93,9	94,9	92,6	89,5
Laubbäume	14,8	38,6	27,6	46,2	40,7	24,2	49,9	58,6	47,1	46,4

Jahr